


PLUINº 501

PLA D'ORDENACIÓ URBANÍSTICA
MUNICIPAL DE PALAMÓS

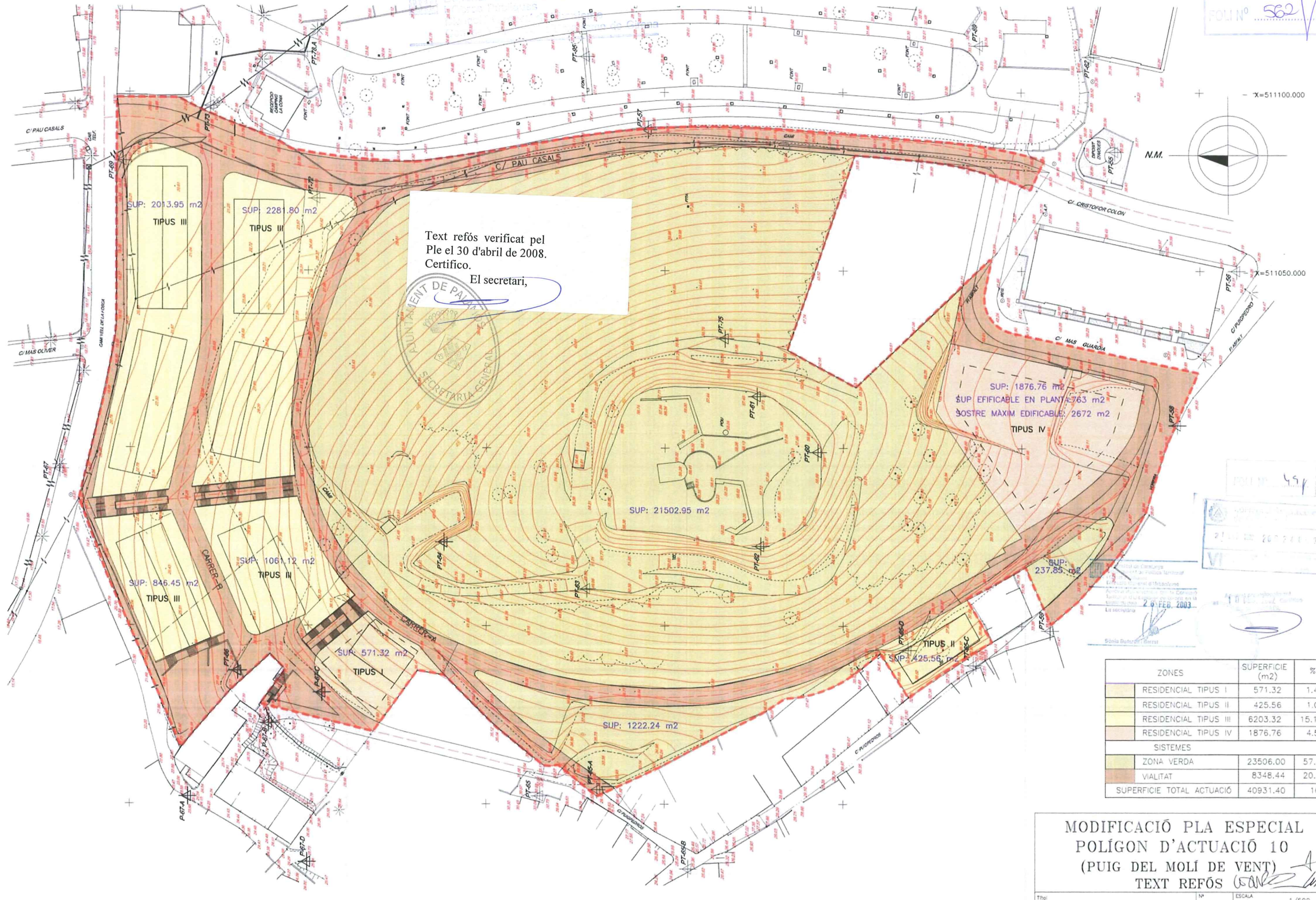
DOCUMENT 3

Text refós verificat pel
Ple el 30 d'abril de 2008.
Certifico.

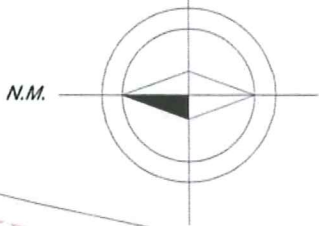
El secretari,



Molí de Vent, clau 8.h)



Text refós verificat pel
Ple el 30 d'abril de 2008.
Certifico.
El secretari,



FOLI N° 494

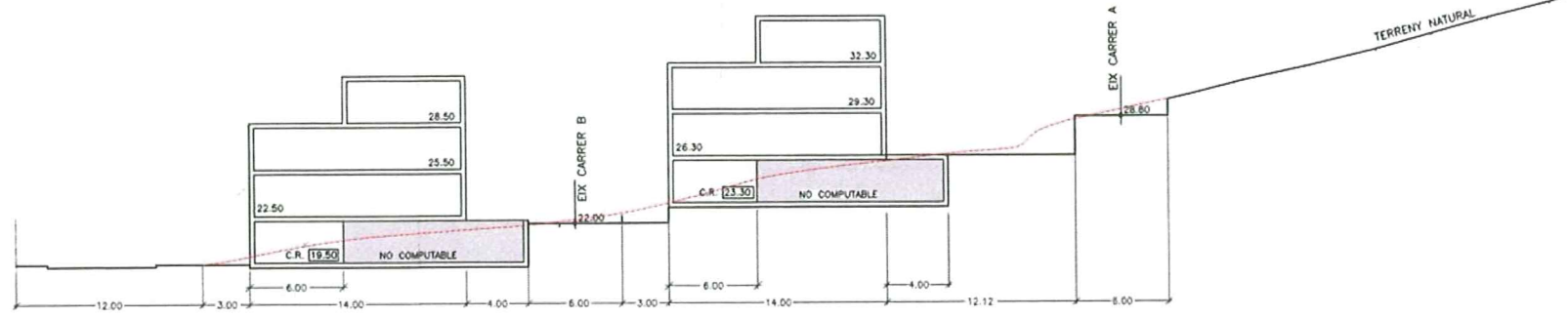
21/02/2003 20:24:00

VI

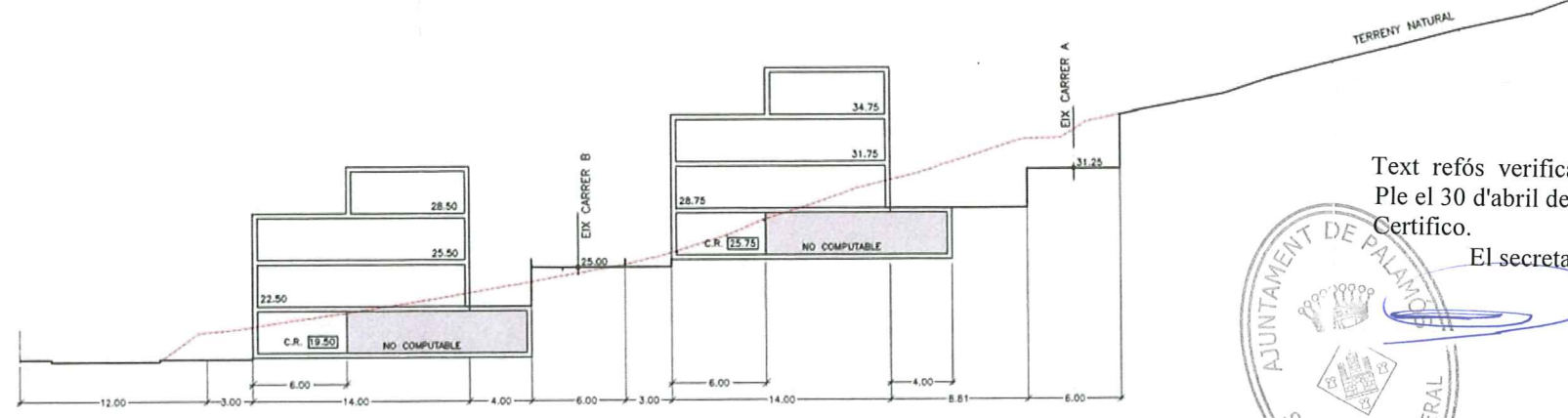
ZONES	SUPERFICIE (m2)	%
RESIDENCIAL TIPUS I	571.32	1.40
RESIDENCIAL TIPUS II	425.56	1.04
RESIDENCIAL TIPUS III	6203.32	15.15
RESIDENCIAL TIPUS IV	1876.76	4.58
SISTEMES		
ZONA VERDA	23506.00	57.43
VIALITAT	8348.44	20.40
SUPERFICIE TOTAL ACTUACIÓ	40931.40	100

**MODIFICACIÓ PLA ESPECIAL
POLÍGON D'ACTUACIÓ 10
(PUIG DEL MOLÍ DE VENT)
TEXT REFÓS**

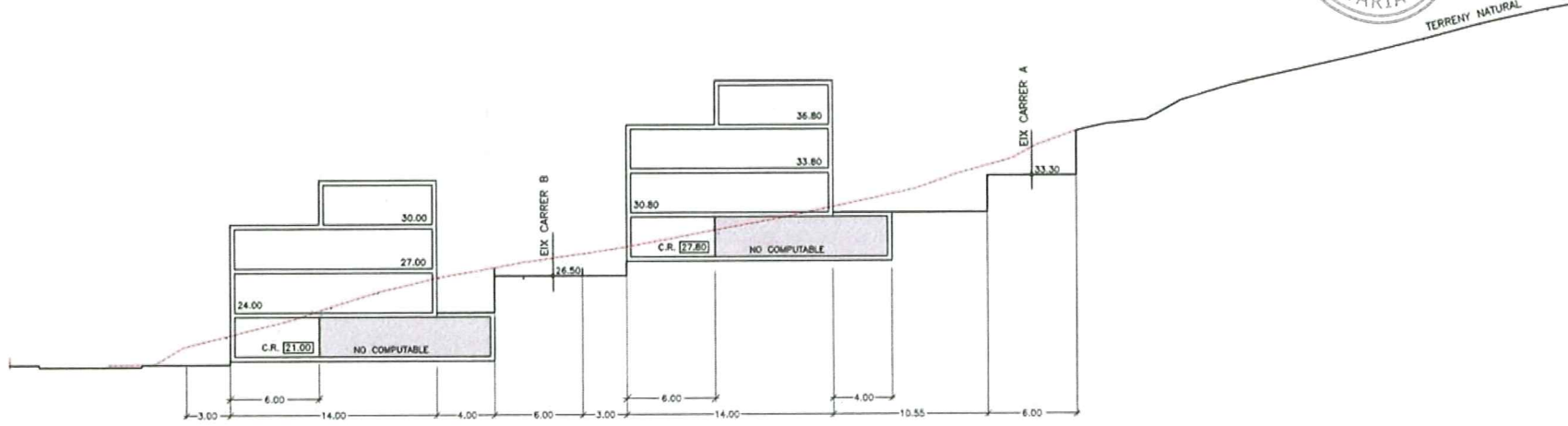
Títol	Nº	ESCALA
ZONIFICACIÓ	0.01	1/500
		DATA
		OCTUBRE DE 2002
PROMOTOR	ARQUITECTES	
JUNTA DE COMPENSACIÓ POLÍGON D'ACTUACIÓ 10	CARLES VAQUERO I BARNADAS GRUP ARQUITECTURA C, S.L ANTONI PUIG I CASTELLS	



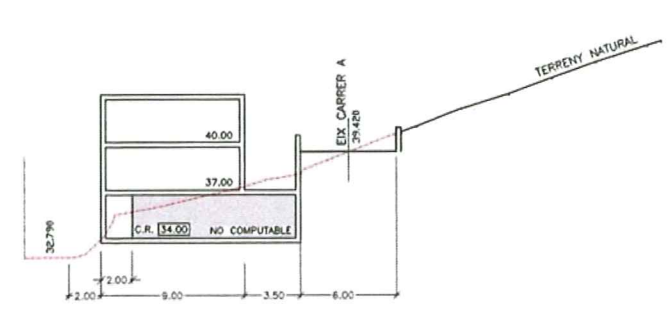
SECCIO A-A'



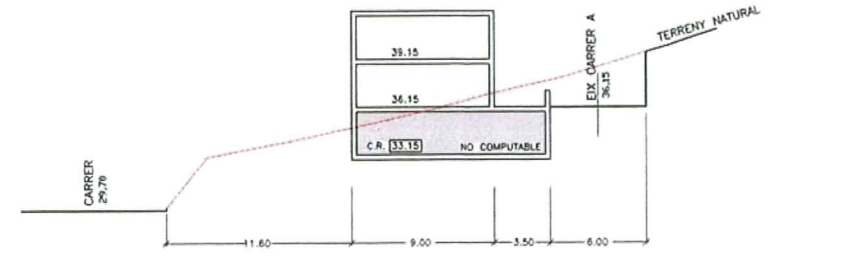
SECCIO B-B'



SECCIO C-C'

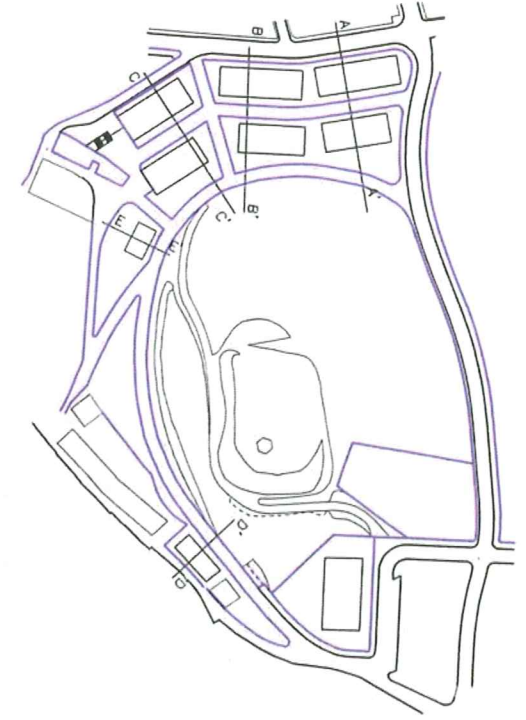


SECCIO D-D'



SECCIO E-E'

Text refós verificat pel
 Ple el 30 d'abril de 2008.
 Certifico.
 El secretari,



10 FEB. 2002

MODIFICACIÓ PLA ESPECIAL POLÍGON D'ACTUACIÓ 10 (PUIG DEL MOLÍ DE VENT) TEXT REFÓS			
Títol	Nº	ESCALA	1/250
SECCIONS TRANSVERSAIS		0-06	DATA OCTUBRE 2002
PROMOTOR JUNTA DE COMPENSACIÓ POLÍGON D'ACTUACIÓ 10		ARQUITECTES CARLES VAQUERO I BARNADAS GRUP ARQUITECTURA C, S.L ANTONI PUIG I CASTELLS	

SECCIO NORMATIVA
 CA [] COTA DE REFERÈNCIA DE LA PLANTA BAIXA
 (S'ADMET EN MARGE DE VARIACIÓ DE ± 0.30 m)
 [] COTA ESTIMADA DE CADA UNA DE LES ALTRES PLANTES.
 NOTA: SOLAMENT ES NORMATIVA LA DEFINICIÓ DE LA VOLUMETRIA
 EXTENSOR DETERMINADA EN AQUEST PLÀNOL.
 LA DISPOSICIÓ DELS FORJATS ES INDICATIVA